


23 сентября - 3 октября

Большое путешествие по Красному морю 11 дней



Генеральный директор

Цена: **2 500 USD**
(без а.п.)

Описание стоимости

Стоимость на человека при двухместном размещении:

Classic Twin - 2550 \$

Спецпредложение - 2040 \$

Спецпредложение может быть ограничено, уточняйте у менеджера.

Включено

- Проживание на яхте в каюте выбранной категории - 10 ночей
- Питание полный пансион, прохладительные напитки, закуски
- 3-4 погружения в день (2 в крайний день)
- Трансфер аэропорт - яхта - аэропорт
- Дайв гиды, грузы, 12 л баллоны

Не включено

Обязательные дополнительные расходы:

- Авиабилеты
- Страховка
- Парковые и портовые сборы 170 \$
- 14% НДС применяется ко всем платежам на борту
- Виза

- Чаевые команде
- Алкогольные напитки
- Найтрокс
- Аренда снаряжения


- Курсы дайвинга
- Личные расходы

Описание тура

Дайвинг-тур 10 ночей по Красному морю идеально подходит для дайверов, желающих получить максимум впечатлений за одну поездку.


Маршрут включает по одному дню на рифах Brothers, Daedalus и Elphinstone, а также в других известных местах, таких как Safaga, Abu Nuhas, Ras Mohammed и the Strait of Tiran. Каждый день предлагает что-то новое, но одинаково захватывающее. От всемирно известных затонувших кораблей, включая SS Thistlegorm, до ярких рифов и разнообразных крупных пелагических рыб - это действительно лучший дайвинг-тур по Красному морю на борту судна.

Программа тура



День 1

Прибытие в аэропорт Хургады (возможен, также старт сафари из Порта Галиб). \nВстреча, трансфер, размещение на яхте примерно в 18 ч. \nБрифинг. \nОтдых.



День 2

Три погружения вблизи порта: утреннее проверочное погружение, тренировочное погружение на надувной лодке и погружение на закате или ночью. \n\nПереход к островам Братья (Brothers islands). \n\nПрограмма дней: \n- Легкий завтрак, брифинг, первое погружение. \n- Завтрак, отдых, брифинг, второе погружение. \n- Обед, отдых, брифинг, третье погружение. \n- Перекус, отдых, брифинг, четвертое погружение, где это возможно. \n- Ужин. \n\nПримеры маршрутов и расписания предназначены только для иллюстрации, а точный маршрут и посещаемые места могут меняться в зависимости от местных правил, опыта гостей, погоды и по усмотрению капитана.



День 3

Острова Братья представляют собой вершины двух подводных гор, поднимающихся из глубин бездны. Их стенки покрыты мягкими кораллами и лесами горгоний, создавая захватывающий калейдоскоп постоянно меняющихся цветов. \n\nВ этих водах обитают крупные тунцы, баракуды, манти, а также акулы-молоты, шелковые и белоперые акулы. У стен Большого Брата покоятся обломки египетского судна «Аида II» и грузового судна «Нумидия», которые со временем покрылись густой растительностью из мягких и твердых кораллов, превращая это место в настоящий подводный рай.




День 4

Риф Daedalus - этот огромный риф каплевидной формы в центре Красного моря, в 80 км от берега и более чем в 300 км к югу от Хургады. Его легко узнать по маяку в зebraющую полосу. \n\nРиф предлагает одни из самых удивительных погружений во всём Красном море. отвесные стены покрыты густыми твёрдыми коралловыми образованиями. \n\nЗдесь часто проплывают губаны-наполеоны и черепахи, но не забывайте поглядывать и в синеву! \n\nДедалус - одно из тех мест, где может случиться что угодно. Здесь часто замечают длиннокрылых акул, серых рифовых акул и лисих акул, но больше всего Дедалус славится акулами-молотами, которых в летние месяцы нередко можно увидеть крупными стаями в открытой воде. \n\nОгромные размеры этого рифа позволяют совершить здесь несколько погружений и не заскучать!




День 5

Elphinstone - легенда Красного моря. Этот изолированный длинный риф, напоминающий по форме палец, лежит в открытом океане в 12 километрах от берега, между Port Ghalib и Marsa Alam. Из-за своего расположения и открытого характера здесь следует ожидать течений - они часто сильны и могут быть непредсказуемы, но вместе с ними приходит и вознаграждение. \n\nСеверное и южное плато покрыты твёрдыми и мягкими кораллами, а потрясающие стены уходят на глубину более 40 метров. \n\nДайвинг здесь может быть сложным и одновременно захватывающим. Летом регулярно встречаются серые рифовые акулы и губаны-наполеоны, а поздней осенью здесь нередко можно увидеть большое скопление молотоголовых и длиннокрылых акул.




День 6

Дайвинг у пролива Tiran.\n\nThistlegorm - вероятно, самое известное кораблекрушение в Красном море.\nБританский корабль держал свой путь в Египет, чтобы доставить войскам в Северную Африку военное снаряжение, когда 6 октября 1941 года был сбит немецким бомбардировщиком и затонул. Крушение лежит на морском дне на глубине 30м.\nОсобенно интересным является груз: танки, грузовики, орудия, мотоциклы, железнодорожные вагоны и локомотивы.\n\nThistlegorm должен посетить каждый дайвер на Красном море!



День 7

Также известный как «Кладбище кораблей», Абу Нухас расположен опасно близко к оживленным судоходным путям залива Суэц и унес больше кораблей, чем любое другое место в этом районе. \n\nНа северной стороне треугольного плато четыре затонувших корабля лежат на песчаном морском дне у подножия крутой наклонной рифовой зоны, покрытой столовыми кораллами. \n\nЗдесь находятся затонувшие суда Ghiannis D, Carnatic (Винный корабль), Chrisoula K (Корабль с плиткой) и Kimon M (Чечевичный корабль). На южной стороне находится безопасная стоянка для лайнеров и Жёлтый рыбный риф.\n



День 8

Корабль Rosalie Muller затонул в ту же ночь, что и Thistlegorm.\n\nДля погружения на это крушение, погодные условия должны быть хорошими, это означает, что, не должно быть слишком ветрено. Дайвер должен обладать некоторым опытом погружений, потому что условия видимости и состояние течения представляют здесь настоящую проблему. Затонувший корабль лежит у острова Gubal на глубине 28-50 м.



День 9

Salem Express был одним из самых больших грузопассажирских судов в Египте. \n16 декабря 1991 года паром в 11-и километрах от своего пункта назначения наткнулся на коралловый риф по вине капитана судна (Хасан Халил Моро), который хотел пройти между рифами Hyndman и берегом, но в условиях сильного шторма и плохой видимости, судно напоролось на рифы. От полученной пробоины Салем затонул буквально в течение нескольких минут.



День 10

Завершите свое приключение двумя неспешными утренними погружениями недалеко от порта высадки, что позволит вам расслабиться после обеда на борту, пока мы будем заходить в гавань. \n\nВоспользуйтесь возможностью провести вечер на берегу, чтобы купить сувениры и насладиться знаменитым египетским гостеприимством перед отъездом на следующий день.



День 11

Прибытие в порт Хургада.\nЗавтрак на борту станет прекрасным завершением вашего путешествия. \nВысадка на берег и трансфер в аэропорт или отель в 9.00.\n\nВозможна организация экскурсионной программы по вашему желанию.