


18 декабря - 28 декабря

Дайвинг сафари Соломоновы острова - лучшее за 10 ночей



Генеральный директор

Цена: **5 467 EUR**
(без а.п.)

Описание стоимости

Classic Twin Cabin - 5,467.64 EUR

Спецпредложение - 3,280.59 EUR

Premium Twin/Double Cabin - 5,924 EUR

Спецпредложение - 3,554.40 EUR

Скидка 20%. Спецпредложение может быть ограничено, уточняйте у менеджера.
Оплата в рублях по внутреннему курсу компании.

Включено

- Проживание на яхте в каюте выбранной категории - 10 ночей
- Питание полный пансион
- Чай, кофе, вода, соки, сода
- Дайвинг до 4-х раз в день
- Трансфер аэропорт-яхта-аэропорт
- Высадки на острова

Не включено

- Перелет Москва - Хониара - Москва (от 150 т.р.)
- Портовый и парковый сбор - 300\$ за сафари 10 ночей
- Найтрокс 270\$
- Виза Соломон 320\$
- Экскурсионная программа Папуа Новая Гвинея
- Nitrox
- Прохладительные напитки, пиво, вино

- Курсы дайвинга, аренда снаряжения
- Чаевые команде

*Паспорт должен быть действителен не менее 6 месяцев после даты окончания поездки!
В случае существенного повышения цен на топливо возможно введение топливного сбора.

Описание тура

Соломоновы острова - идеальный выбор для тех, кто ищет уединения и первозданной природы. Расположенные к северо-востоку от Австралии, они являются частью «Кораллового треугольника» и предлагают дайв-сайты мирового уровня без толп туристов.

Что вас ждет:

- Богатый подводный мир: рифы, стены и вершины, кишашие жизнью. Гигантские морские вееры, твердые и мягкие кораллы.
- Крупные обитатели: акулы и скаты в естественной среде.
- Макромир: морские коньки, голожаберники и рыбы-призраки.
- Эксклюзив: затонувшие корабли, пещеры и знакомство с традиционной культурой.

Программа тура



День 1

Прибытие в Хониару, размещение на яхте (до 18 часов).



День 2-10

Как следует из названия, маршрут The Best of the Solomons проведет вас к лучшим местам для дайвинга на Соломоновых островах. Это 10-дневное приключение охватывает острова Рассела и Флориды и идет на запад, включая лагуну Марово и остров Мбуло, позволяя совершить до 30 погружений, включая несколько ночных погружений. \nЭтот маршрут предлагает удивительное разнообразие дайв-сайтов, много исторических артефактов Второй мировой войны, интересную культуру и гибкость в организации путешествия. \nДайвинг носит ознакомительный характер, и влечет за собой открытие новых мест. \nНекоторые дайв-сайты никогда не были ранее исследованы, и это добавляет захватывающих эмоций в это путешествие!



Программа дайв-дня

Легкий завтрак, брифинг, 1 погружение \nЗавтрак, отдых, брифинг, 2 погружение \nОбед, отдых, брифинг, 3 погружение \nПолдник, отдых, брифинг, 4 погружение (если возможно) \nУжин.




Дайвинг сафари

Маршрут, приведенный ниже, является примером запланированного маршрута, и места для дайвинга не могут быть гарантированы. Все места погружений зависят от погодных условий, и окончательный маршрут выбирается по усмотрению капитана и гидов. \n\nВ ходе сафари будет организовано хотя бы одно посещение местной деревни. Здесь вам представится уникальная возможность познакомиться с жизнью и бытом островов. Захватите конфетки для детишек.




Условия

Сезонность: сухой сезон с декабря по февраль и с июня по сентябрь. \nТемпература воздуха около 32С. Самые прохладные месяцы - июнь и июль, температура воздуха - около 27С. \nТемпература воды - 28-30С весь год. \nВидимость - 25-40 метров.



White Beach

White Beach (Russell Islands) - этот сайт был домом для крупной американской базы снабжения во время Второй мировой войны. \nВ конце войны искусственный риф был создан с помощью грузовиков, джипов, тракторов, бульдозеров и большого количества боеприпасов.



Custom Caves

Custom Caves (Russell Islands) - вулканические пещеры предоставляют удивительные возможности для фотографии, поскольку солнце проникает сквозь скалу. \nОмары, угри и скаты встречаются внутри пещер, а вход покрыт мягкими кораллами.




Shark Point

Shark Point - 600-метровая стена с возможностью увидеть как серебряных акул, так и акул-молотов.



Folau Island - Rainbow Reef

Остров Фолау - Радужный риф \nЭта большая подводная гора в форме седла, покрытая морскими веерами, мягкими кораллами и губками, является местом открытого океана к югу от острова Мбаника, откуда открывается великолепный вид на акул, мобул и косяки барракуд. Прозрачность воды обычно отличная, и происходит так много всего, что трудно понять, куда смотреть.




Наире

Наире - огромные сады из твердых кораллов с мантами и черепахами. \nОсобенно хорошо для ночных дайвов. \nЭто единственный сайт в мире, где были замечены биолюминесцентные черепахи.



Пролив Вильсона - Велла Лавелл

По пути в пролив Вильсона до Велла Лавелла мы посетим деревни с древней историей охоты за головами и каннибализма.




Тоа Мару

Тоа Мару - 140-метровый японский транспортный корабль, начинающийся с легкой глубины 7 метров.



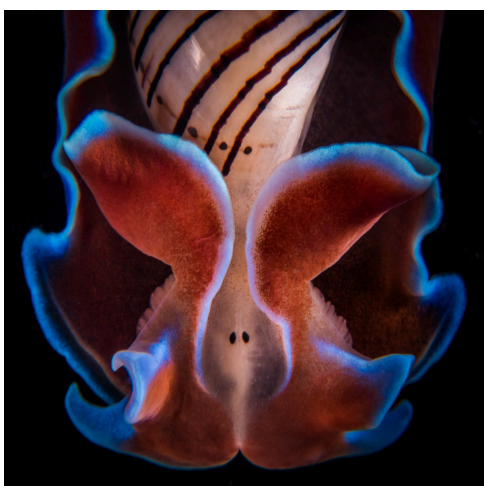
Grand Central

Grand Central - океанические течения встречаются в этой точке и приносят большие стаи рыб. \nПосещение Fat Boys Bar, который, возможно, является одним из лучших баров в южной части Тихого океана. \nМы остановимся здесь, чтобы выпить напитки и съесть закуски после 3 замечательных погружений.




Little Pigeon Island

Эта область включает в себя 3 удивительных сайта с рыбами и цветными кораллами.



St. George's Channel

Это место нашли совсем недавно: великолепный макро-дайвинг в спокойной, защищенной местности, где есть легенда о затонувшем самолете, который мы все еще ищем. \nЗалив - идеальное уединенное место для пляжного барбекю и наблюдением за игрой дюгоней и черепах на мелководье, в то время как золотисто-красное солнце опускается до горизонта.




Lamassa

Кокопо, на востоке Новой Британии, предлагает затонувшие объекты времен Второй мировой войны. \nЭто было основной базой японцев и имела стратегическое значение для их вступления в акваторию Соломоновых островов.



Mary/Mborokua Island

Остров примечателен подводным пунктом, в котором обычно находятся стаи барракуды и trevally. \nИсследуйте каверны и пещеры за Джек-Пойнтом и коралловые сады прямо под лодкой.




Kavachi Korner

Здесь обитают все виды рифовых акул, создавая невероятные возможности для дайвинга. \nСлушайте гул Кавачи - подводного вулкана, который был особенно активен в последнее время. \nЧасто растрескивание и буйство взрывов на расстоянии можно услышать и почувствовать под водой.



Mbulo Island

Этот остров как будто создан для захватывающего дайвинга со всех сторон и шестью уникальными местами для погружений. \nОсторожно покатающаяся стена, покрытая полями твердых и мягких кораллов, приглашает вас на ленивый дрейф по дну. \nВдоль острова длинные проходы в вулканических лавовых трубах позволяют использовать удивительные возможности фотографии.




Tulagi

Tulagi (Florida Islands) - Японский гидросамолет Mavis, который затонул во время одной из битв во Второй мировой войне. \nВ целом, Флоридские острова известны некоторыми из самых удивительных погружений в истории Второй мировой войны; тяжелый крейсер USS Minneapolis и тральщик / подводный охотник RNZN Moa.\n



Mangalona Island - Maravagi

Флоридские (Нггела) острова - Остров Мангалонга - Мараваги \nВ этой причудливой деревне проживает около 100 местных островитян. Залив перед деревней - место для дайвинга в иле с коралловыми рифами, участками щебня и белого песка, обломками лодок и большим слоем морской травы, все из которых населены крошечными существами. Это погружение дает возможность увидеть голожаберников, каракатиц, морских коньков, крошечных крабов и креветок. В этой области также можно найти всевозможные анемоны. \nЕсли погода и приливные условия подходящие, это место дает шанс увидеть скатов манта, а совсем рядом, в Бэби-Кейкс - еще одно хорошее место для каракатиц и рифовых акул.



День 11

9 утра. Выписка с яхты, трансфер в аэропорт Хониара, Соломоновы острова. \nВылет в Москву