

10 сентября - 20 сентября

Малапаскуа и Висаяс на яхте Philippine Siren - 10 ночей



Генеральный директор

Цена: **4 850 USD**  
(без а.п.)

## Описание стоимости

Каюта Стандарт - 4850 \$

**Спецпредложение - 3880 \$**

Скидка 20%. Спецпредложение может быть ограничено, уточняйте у менеджера.  
Оплата в рублях по внутреннему курсу компании.

## Включено

- Проживание на яхте в каюте выбранной категории - 10 ночей
- Полный пансион
- Закуски, кофе, чай, травяной чай, питьевая вода, прохладительные напитки, соки
- Дайвинг до 4 погружений в день
- Трансфер
- Дайв оборудование Aqua Lung Wave BCD, регулятор Calypso , 3мм короткий костюм, маска, ласты, 12 л алюминиевый баллон, буй

## Не включено

- Авиаперелет
- Сбор - 175 долл
- Страховка дайвинг + мед
- Nitrox
- Алкогольные напитки
- Прачечная
- Массаж

- Чаевые экипажу
- Личные расходы
- Курсы дайвинга с найтроксом, курсы подводного плавания с аквалангом
- Прокат оборудования

\*В случае существенного повышения цен на топливо возможно введение топливного сбора.

## Описание тура

Висайские острова и регион Малапаскуа изобилуют жизненно важными питательными веществами и планктоном, поддерживающими разнообразные экосистемы. Этот регион славится своими охраняемыми мангровыми зонами и морскими заповедниками, которые защищают значительные участки территории. Подводная топография мест для дайвинга варьируется от мелких песчаных рифов до вертикальных скальных стен, усеянных морскими веерами и губками.

Филиппины состоят из более чем 7600 островов, окруженных глубокими синими морями, которые содержат одно из самых богатых морских биоразнообразий на планете. Многие считают Филиппины вершиной Кораллового треугольника, и дайвинг здесь предлагает широкий выбор морских экосистем.

Здесь вы можете насладиться погружениями на крутых стенах и открытых пинаклах, охотой за морскими существами в прибрежных рифах, миграцией сардин или возможностью близко увидеть самую большую рыбу в мире - китовую акулу. Филиппины удовлетворят аппетит даже самых опытных дайверов.

Регион Висайя и Малапаскуа известны своим разнообразием мест для дайвинга. Главными героями подводного мира здесь являются акулы-трезеры в Малапаскуа, китовые акулы в Ослобе, черепахи повсюду и миграция сардин в Моалбоале. Любители макрофотографии могут насладиться встречами с карликовыми морскими коньками, орнаментальными призрачными рыбками и впечатляющими лягушачьими рыбками всех размеров. Это настоящий рай для подводных исследователей!

## Программа тура



### День 1

Прибытие в аэропорт. \nВас ждет незабываемый тур на яхте, который начинается в 13:00 с трансфера на судно, где вас встретит команда и пройдет знакомство. \n\nПримерное расписание дня: \n- Легкий завтрак \n- Брифинг и первое погружение \n- Завтрак \n- Отдых, брифинг и второе погружение \n- Обед \n- Отдых, брифинг, третье погружение \n- Перекус, отдых, брифинг и четвертое погружение на закате (по возможности) \n- Ужин \n\nПримеры маршрутов и расписания предназначены только для иллюстрации, а точный маршрут и посещаемые места могут меняться в зависимости от местных правил, опыта гостей, погоды и по

усмотрению капитана.




## День 2

Вас ждет незабываемое сафари по живописным местам Филиппин! \n\nОстров Apo. \n\nЭтот заповедник славится своими коралловыми садами и возможностью встретить морских черепах в их естественной среде обитания. \n\nДалее мы направимся на побережье Дауин на острове Негрос, где вас ждут потрясающие макро-дайвинг локации, такие как "The Cars", "Secret Corner", "Ceres" и "San Miguel". Здесь вы сможете наблюдать морских змей и восхитительные макрообъекты, которые поразят даже самых опытных дайверов. \n\nСледующим этапом нашего тура станет остров Баликасаг, известный как "Divers Heaven". \n\nЗдесь вы сможете погрузиться в захватывающие рифы "Black Forest", где вас ждут яркие кораллы и разнообразие морской жизни. Завершим наш день на острове Кабилао, где расположены знаменитые места для дайвинга, такие как "Gorgonian Wall", "Lighthouse" и "Talisay Tree". \n\nНе упустите возможность исследовать подводные красоты на "Cambaquiz", где каждый дайв станет настоящим открытием.\n




## День 3

Остров Гато (Gato Island) - морской заповедник. \n\nВас ждут захватывающие погружения на Улице белоперых акул и в Нудибранх-Сити, известном своим разнообразием ярких морских существ. \n\nЧерно-белые морские змеи, спящие акулы, захватывающие пещеры и скалы покрытые красивыми горгониевыми кораллами, голожаберные, морские коньки, раковины, скаты, креветки, скорпеновые, акулы-няньки, белоперые и бамбуковые акулы, кальмары, тунцы. \n\nМожно заявить, что у острова Гато вы увидите все, начиная от голожаберных и заканчивая акулами при каждом погружении.



## День 4

Также это действительно рай для любителей подводной макро и съемки больших рыб. \n\nКроме трех пещер вы увидите здесь систему тоннелей, которые начинаются на глубине 5 м с большим выходом на 14 м. \n\nВ тоннелях живут лобстеры, крабы, спящие рифовые акулы и многие другие обычные обитатели пещер. \n\nПещеры могут посещать только опытные дайверы, необходим фонарь. Максимальная глубина - 27 м.



## День 5

Монад Шоал (Monad Shoal) - большой затонувший остров, его поверхность находится на глубине 15 м, а рифовая стена обрывается на 200 м. \nЗдесь потрясающие выступы и стены. Большие стаи тунца и барракуд снуют повсюду. Обычное дело встретить здесь акул-молотов. \n\nВидимость до 30 м. Но действительно захватывающее зрелище - лисья акула. Именно из-за них это место такое популярное. Акулы кружат совсем рядом, извивая длинный хвост, их движения похожи на кошачьи. А ещё здесь вы можете встретить мант.




## День 6

Остров Каланггаман (Calanggaman Island). \nПо пути на этот райский остров лодку обычно сопровождают стаи дельфинов. \nНа острове совсем мало жителей, и он служит прекрасным местом для отдыха между дайвами. \nОколо острова 2 похожих отмели Ormoc shoal и Nucez shoal. \n\nВсе места для погружений здесь начинаются на глубине 10 м, а дальше стена падает на 200. Пещеры, навесы, населенные губками, кораллами, горгонариями и всем разнообразием рифовых рыб, орляковыми скатами, акулами и черепахами. Видимость 30 м.




## День 7

Дока Мэрилин (Dosa Marilyn wreck) - паром, шедший из Манилы в Себу, затонул в 1984 году, попав в тайфун. \n\nЭтот корабль известен как самый интересный рэк в море Висайян. \n100 м. длиной корабль лежит на левом борту и в некоторых местах доступен для проникновения внутрь. Корабль уже покрыт частично разноцветными мягкими кораллами, в нем нашли себе пристанище крылатки и скорпеновые, большие черные скаты. Глубина - 16-35 м.




## День 8

Дон Макарио (Don Macario wreck) - 30 метровое грузовое судно затонуло из-за тайфуна и покоится теперь на глубине 19м. \nВесь покрыт кораллами, голожаберными, здесь живут скорпеновые, морские змеи, рыбы-бабочки и рыбы-ангелы.



## День 9

Шоколадный остров (Chocolate Island) - маленький скалистый остров между о. Малапаскуа и севером Себу. \n\nНа склонах вы можете видеть красивые мягкие и твердые кораллы, множество рифовых рыбок. Глубина 18м.



## День 10

В заключительный день погружений мы запланировали два утренних погружения, чтобы обеспечить 24-часовой перерыв перед полетом. \n\nЯпонский затонувший корабль Тапилон (Tarilon Japanese wreck) - грузовое судно было сильно повреждено торпедой во время Второй Мировой войны и было расколото на 3 части, которые покоятся на глубине 20-30 м со множеством осколков вокруг. Можно увидеть сохранившуюся плитку на стенах, стальные кабели, лестницы и многое другое. Также мурен, морских угрей, скорпеновых, больших рыб-клоунов. \n\nВозвращение в порт.



## **День 11**

Завтрак на борту, выписка с корабля в 10:00, трансфер в аэропорт Себу. \n\nТакже возможно продолжение отдыха и экскурсии по запросу.