

27 апреля - 7 мая

Дайвинг сафари Соломоновы острова - лучшее за 10 ночей



Генеральный директор

Цена: **6 350 USD**  
(без а.п.)

## Описание стоимости

Classic Cabin lower deck - 6350\$

**Спецпредложение - 5080\$**

Premium Cabin main deck - 6880\$

**Спецпредложение - 5504\$**

Superior Double upper deck - 7250\$

**Спецпредложение - 5800\$**

Скидка 20%!

Спецпредложение ограничено, уточняйте у менеджера.

Оплата в рублях по внутреннему курсу компании.

## Включено

Размещение на яхте 10 ночей

Питание полный пансион

Чай, кофе, вода, соки, сода

Дайвинг до 4-х раз в день

Высадки на острова

Трансфер аэропорт-яхта-аэропорт

## Не включено

- Перелет Москва - Хониара - Москва (от 150 т.р.)
- Портовый и парковый сбор - 300\$ за сафари 10 ночей
- Найтрокс 270\$
- Виза Соломон 320\$
- Экскурсионная программа Папуа Нова Гвинея

- Nitrox
- Прохладительные напитки, пиво, вино
- Курсы дайвинга, аренда снаряжения
- Чаевые команде

**не менее 6 месяцев** после даты окончания поездки!

## Описание тура

Соломоновы острова - идеальный выбор для тех, кто ищет уединения и первозданной природы. Расположенные к северо-востоку от Австралии, они являются частью «Кораллового треугольника» и предлагают дайв-сайты мирового уровня без толп туристов.

### Что вас ждет:

- Богатый подводный мир: рифы, стены и вершины, кишасщие жизнью. Гигантские морские вееры, твердые и мягкие кораллы.
- Крупные обитатели: акулы и скаты в естественной среде.
- Макромир: морские коньки, голожаберники и рыбы-призраки.
- Эксклюзив: затонувшие корабли, пещеры и знакомство с традиционной культурой.

## Программа тура



### День 1

Прибытие в Хониару, размещение на яхте (до 18 часов).



## День 2-10

Как следует из названия, маршрут The Best of the Solomons проведет вас к лучшим местам для дайвинга на Соломоновых островах. Это 10-дневное приключение охватывает острова Рассела и Флориды и идет на запад, включая лагуну Марово и остров Мбуло, позволяя совершить до 30 погружений, включая несколько ночных погружений.\nЭтот маршрут предлагает удивительное разнообразие дайв-сайтов, много исторических артефактов Второй мировой войны, интересную культуру и гибкость в организации путешествия.\nДайвинг носит ознакомительный характер, и влечет за собой открытие новых мест.\nНекоторые дайв-сайты никогда не были ранее исследованы, и это добавляет захватывающих эмоций в это путешествие!



## Программа дайв-дня

Легкий завтрак, брифинг, 1 погружение\nЗавтрак, отдых, брифинг, 2 погружение\nОбед, отдых, брифинг, 3 погружение\nПолдник, отдых, брифинг, 4 погружение (если возможно)\nУжин.




## Дайвинг сафари

Маршрут, приведенный ниже, является примером запланированного маршрута, и места для дайвинга не могут быть гарантированы. Все места погружений зависят от погодных условий, и окончательный маршрут выбирается по усмотрению капитана и гидов.\n\nВ ходе сафари будет организовано хотя бы одно посещение местной деревни. Здесь вам представится уникальная возможность познакомиться с жизнью и бытом островов. Захватите конфетки для детишек.




## Условия

Сезонность: сухой сезон с декабря по февраль и с июня по сентябрь.  
Температура воздуха около 32С. Самые прохладные месяцы - июнь и июль, температура воздуха - около 27С.  
Температура воды - 28-30С весь год.  
Видимость - 25-40 метров.



## White Beach

White Beach (Russell Islands) - этот сайт был домом для крупной американской базы снабжения во время Второй мировой войны.  
В конце войны искусственный риф был создан с помощью грузовиков, джипов, тракторов, бульдозеров и большого количества боеприпасов.



## Custom Caves

Custom Caves (Russell Islands) - вулканические пещеры предоставляют удивительные возможности для фотографии, поскольку солнце проникает сквозь скалу.  
Омары, угри и скаты встречаются внутри пещер, а вход покрыт мягкими кораллами.




## **Shark Point**

Shark Point - 600-метровая стена с возможностью увидеть как серебряных акул, так и акул-молотов.



## **Folau Island - Rainbow Reef**

Остров Фолау - Радужный риф\nЭта большая подводная гора в форме седла, покрытая морскими веерами, мягкими кораллами и губками, является местом открытого океана к югу от острова Мбаника, откуда открывается великолепный вид на акул, мобул и косяки барракуд. Прозрачность воды обычно отличная, и происходит так много всего, что трудно понять, куда смотреть.




## **Haire**

Haire - огромные сады из твердых кораллов с мантами и черепахами.\nОсобенно хорошо для ночных дайвов.\nЭто единственный сайт в мире, где были замечены биолюминесцентные черепахи.



## **Пролив Вильсона - Велла Лавелл**

По пути в пролив Вильсона до Велла Лавелла мы посетим деревни с древней историей охоты за головами и каннибализма.



## **Toa Maru**

Тоа Мару - 140-метровый японский транспортный корабль, начинающийся с легкой глубины 7 метров.



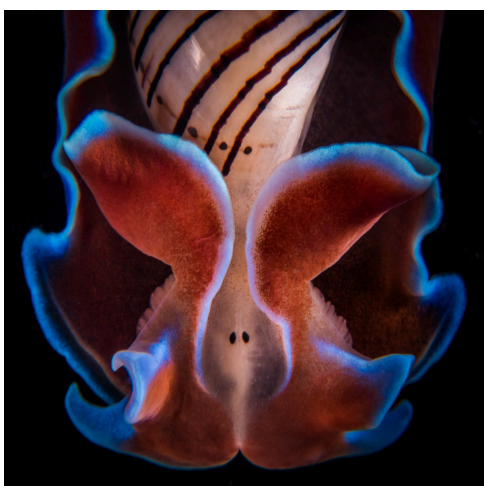
## **Grand Central**

Grand Central - океанические течения встречаются в этой точке и приносят большие стаи рыб.\nПосещение Fat Boys Bar, который, возможно, является одним из лучших баров в южной части Тихого океана.\nМы остановимся здесь, чтобы выпить напитки и съесть закуски после 3 замечательных погружений.




## Little Pigeon Island

Эта область включает в себя 3 удивительных сайта с рыбами и цветными кораллами.



## St. George's Channel

Это место нашли совсем недавно: великолепный макро-дайвинг в спокойной, защищенной местности, где есть легенда о затонувшем самолете, который мы все еще ищем.\nЗалив - идеальное уединенное место для пляжного барбекю и наблюдением за игрой дюгоней и черепах на мелководье, в то время как золотисто-красное солнце опускается до горизонта.




## Lamassa

Кокопо, на востоке Новой Британии, предлагает затонувшие объекты времен Второй мировой войны.\nЭто было основной базой японцев и имела стратегическое значение для их вступления в акваторию Соломоновых островов.



### **Mary/Mborokua Island**

Остров примечателен подводным пунктом, в котором обычно находятся стаи барракуды и trevally.\nИсследуйте каверны и пещеры за Джек-Пойнтом и коралловые сады прямо под лодкой.




### **Kavachi Korner**

Здесь обитают все виды рифовых акул, создавая невероятные возможности для дайвинга.\nСлушайте гул Кавачи - подводного вулкана, который был особенно активен в последнее время.\nЧасто растрескивание и буйство взрывов на расстоянии можно услышать и почувствовать под водой.



### **Mbulo Island**

Этот остров как будто создан для захватывающего дайвинга со всех сторон и шестью уникальными местами для погружений.\nОсторожно покатаая стена, покрытая полями твердых и мягких кораллов, приглашает вас на ленивый дрейф по дну.\nВдоль острова длинные проходы в вулканических лавовых трубах позволяют использовать удивительные возможности фотографии.




## Tulagi

Tulagi (Florida Islands) - Японский гидросамолет Mavis, который затонул во время одной из битв во Второй мировой войне.\nВ целом, Флоридские острова известны некоторыми из самых удивительных погружений в истории Второй мировой войны; тяжелый крейсер USS Minneapolis и тральщик / подводный охотник RNZN Moa.\n



## Mangalona Island - Maravagi

Флоридские (Нггела) острова - Остров Мангалонга - Мараваги\nВ этой причудливой деревне проживает около 100 местных островитян. Залив перед деревней - место для дайвинга в иле с коралловыми рифами, участками щебня и белого песка, обломками лодок и большим слоем морской травы, все из которых населены крошечными существами. Это погружение дает возможность увидеть голожаберников, каракатиц, морских коньков, крошечных крабов и креветок. В этой области также можно найти всевозможные анемоны.\nЕсли погода и приливные условия подходящие, это место дает шанс увидеть скатов манта, а совсем рядом, в Бэби-Кейкс - еще одно хорошее место для каракатиц и рифовых акул.



## День 11

9 утра. Выписка с яхты, трансфер в аэропорт Хониара, Соломоновы острова.\nВылет в Москву