

29 мая - 5 июня

Ритм дикой природы Туббатаха: 8 дней акул, черепах и течений



Генеральный директор

Цена: **0 USD**
(без а.п.)

Описание стоимости

Deluxe - 4595 \$

Luxe - 5085 \$

Оплата в рублях по внутреннему курсу компании.

Включено

- Проживание на яхте в каюте выбранной категории - 7 ночей
- Полный пансион
- Закуски, безалкогольные напитки, вино и пиво
- Дайвинг (баллоны, груза, лодка, гид)

Не включено

- Авиаперелеты
- Страховка дайвера
- Сборы за вход в национальные парки - 120 \$
- Трансфер до/от места посадки/высадки - 320 \$
- Найтрокс - 180 \$
- Дополнительные поездки и мероприятия
- Личные расходы
- Алкогольные напитки
- Курсы дайвинга с найтроксом, курсы подводного плавания с аквалангом
- Аренда снаряжения
- Топливный сбор - 300 \$

* Сборы устанавливаются местными муниципалитетами и могут изменяться в любое время.

Описание тура

Дайвинг в Туббатахе

Туббатаха расположен в море Сулу, в центре Кораллового треугольника между Индонезией, Малайзией и Филиппинами. Из-за своего местоположения и статуса морского заповедника Туббатаха редко посещается туристами. Он состоит из двух рифов, которые просто называют Северным и Южным рифами. Северный и Южный рифы окружают песчаную лагуну. На южной оконечности находится островок с маяком. Он используется как место гнездования птиц и часто посещается черепахи.

Природный парк рифов Туббатаха является домом для не менее чем 573 видов рыб, 373 видов кораллов, 11 видов акул, 12 видов дельфинов и китов, птенцов бисса и зеленых морских черепах.

Это тур для тех, кто хочет исследовать дикие атоллы, акул, макро и черепах за одну поездку. Крутой, насыщенный, настоящий экспедиционный дайвинг. Вы живёте на борту, просыпаетесь под океан, а между погружениями отдыхаете с коктейлем и исследуете палубы.

Вы будете плавать с акулами-няньками, белоплавниковыми, серыми рифовыми акулами и даже акулами-молотами. При удаче - китовые акулы и манты.

Под водой вас ждут:

- Затонувшие корабли (Delsan, «Т»)
- Стены с гигантскими горгониевыми веерами и бочкообразными губками
- Макромир: карликовые морские коньки Дениз, листовые скорпены, мурены
- Стаи гигантских каранксов, тунцов, испанской макрели
- Бесчисленные черепахи
- Орляковые скаты, пятнистые орляки и гитарные акулы на мелководье

Что ещё:


Рифы полны тропических рыб (рыба-попугай, королевский ангел, титановый триггерфиш)

Программа тура



День 1

Прибытие в Puerto Princesa, Филиппины. \nПосадка на борт в 17:00, приветственный коктейль. \n\nКруизный директор проведет краткий инструктаж по безопасности и правилам отдыха на борту, после чего состоится заселение в каюты. \n\nВ первый день вы сможете спокойно ознакомиться с палубами, подготовить оборудование для дайвинга и с комфортом подготовиться к предстоящему путешествию. \n\nПримеры маршрутов и расписания предназначены только для иллюстрации, а точный маршрут и посещаемые места могут меняться в зависимости от местных правил, опыта гостей, погоды и по усмотрению капитана.



День 2

Крайний север Северного атолла. \n\nВ него ведут трещины и расщелины, где днем можно встретить отдыхающих рифовых акул-няnek и белоплавниковых акул. \n\nБыли замечены небольшие манти, скаты-хвостоколы и пятнистые орляки, а также многочисленные черепахи. \n\nСтена покрыта огромными горгониевыми веерообразными кораллами, мягкими кораллами и бочкообразными губками. Здесь обычно можно увидеть большое количество черноплавниковых, белоплавниковых и серых рифовых акул, патрулирующих окрестности.



День 3

Крайний юг Северного атолла. \n\nMalayan, Wallstreet и Amos Rock - лучшие места для дайвинга. \n\nЛюбители макросъемки будут в восторге от этих мест, где карликовые морские коньки Дениз цепляются за морские веера. Можно увидеть скорпеновых, мурен и даже иглобрюхих рыб. \n\nНе волнуйтесь, любители пелагической подводной съемки, в синей воде все еще можно увидеть огромных тунцов, акул и испанскую макрель.




День 4

Крайний север Южного атолла. \n\nГлавные достопримечательности: Black Rock, затонувший корабль «Т» и стена Eiger. \n\nВы собьетесь со счета, сколько здесь черепах. Обратите внимание на мраморных скатов в песке. Часто проплывают орляковые скаты, вы можете увидеть гигантских каранксов.



День 5

Крайний юг Южного атолла. \n\nЭтот район известен своим маяком и знаменитыми местами для дайвинга: затонувшим кораблем Delsan и Black Rock. \n\nНаиболее ценным объектом наблюдения здесь являются акулы-молоты, а также изредка проплывающие мимо китовые акулы. Обратите внимание на гитарных акул на мелководье.




День 6

Крайний юг Северного атолла. \n\nПогружение начинается на пологом склоне, покрытом великолепными, нетронутыми кораллами, и заканчивается стеной, усеянной впечатляющими горгониевыми веерами, где внимательные дайверы часто могут заметить карликовых морских коньков. \n\nПри наличии течения вы встретите множество крупных рыб, включая узкополосую испанскую макрель, гигантского каранкса, красного окуня, рыбу-напол и гигантских групперов. \n\nВы почти наверняка увидите белоплавниковых и серых рифовых акул. Обратите внимание на скатов-мант, пятнистых орляковых скатов, а также зеленых и биссавых черепах ближе к поверхности. \n\nСреди других рыб, которых можно увидеть - радужные ставриды, африканские помпано, рыбы-ангелы, листовые скорпены, огненные стрелы.



День 7

Риф Jessie Beazley. \n\nЧартер завершается несколькими погружениями на рифе Jessie Beazley. Вы сможете увидеть стаи попугайных рыб с выпуклым лбом, поедающих кораллы. \n\nМелководные рифы полны красочных тропических рыб, таких как королевский ангел и титановый триггерфиш.



День 8

Завтрак и выезд в аэропорт Puerto Princesa в 07:00.
\n\nПутешествие можно дополнить дейли-дайвингом в отеле Atlantis.