

22 августа - 29 августа

Три жемчужины Красного моря: Бразерс, Дедалус, Эльфинстоун



Генеральный директор

Цена: **1 610 USD**
(без а.п.)

Описание стоимости

Стоимость за человека в двухместной каюте:

Classic Twin - 1610 \$

Premium Double - 1715 \$

Оплата по внутреннему курсу компании.

Включено

- Проживание на яхте в каюте выбранной категории - 7 ночей
- Питание полный пансион, прохладительные напитки, вода, чай, кофе, закуски
- Дайвинг: до 4 погружений в день, включая ночные (в зависимости от погодных условий)
- Трансфер аэропорт - яхта - аэропорт
- Дайв гиды, грузы, 12 л баллоны

Не включено

Обязательные дополнительные расходы:

- Авиабилеты
- Страховка
- Парковые и портовые сборы 90 \$
- 14% НДС применяется ко всем платежам на борту
- Виза

- Чаевые команде
- Алкогольные напитки
- Найтрокс
- Аренда снаряжения

- Курсы дайвинга
- Личные расходы

Описание тура

Пожалуй, это самый лучший маршрут на Красном море для наблюдения за акулами, он проходит через самые отдаленные и захватывающие прибрежные рифы Египта. Здесь вас ждут легендарные стены островов Brothers и драматичные обрывы Daedalus, где сильные течения привлекают множество пелагических обитателей. Маршрут дополняют погружения у рифа Elphinstone, славящегося своими отвесными стенами и частыми встречами с акулами. Регулярные наблюдения за молотами, длиннокрылыми акулами и, время от времени, за лисьими акулами делают этот тур одним из самых захватывающих дайвинг-приключений, которые только может предложить Красное море.

Brothers Islands - это две вершины подводных гор, поднимающиеся из глубин Красного моря в 60 морских милях от Эль-Кусейр. Один из самых впечатляющих и удалённых дайвинг-районов Египта, где вас ждут отвесные стены, покрытые мягкими кораллами и горгониями, кристально чистая вода и насыщенная морская жизнь.

Маршрут также включает риф **Daedalus** - удалённый овальный риф с маяком и впечатляющими стенами из древних твёрдых кораллов, где высока вероятность встречи с молотоголовыми и океаническими акулами.

Риф **Elphinstone** славится своими величественными стенами и плато, над которыми почти круглый год патрулируют длиннокрылые и серые рифовые акулы.


Этот тур выбирают опытные дайверы, которые хотят максимум: удалённые локации, минимум туристического трафика, культовые рэки и высокую концентрацию крупной морской жизни. Это не просто сафари - это настоящее приключение, где каждый дайв может стать лучшим в вашей жизни.

Программа тура




День 1

Прибытие в аэропорт Хургады.\nВстреча, трансфер, размещение на яхте. Отдых.\n\nПереход к островам Братья (Brothers islands).



День 2

Три погружения вблизи порта: утреннее проверочное погружение, тренировочное погружение на надувной лодке и погружение на закате или ночью, перед отправлением в первый морской парк.




Распорядок дня:

- Легкий завтрак, брифинг, первое погружение.\n- Завтрак, отдых, брифинг, второе погружение.\n- Обед, отдых, брифинг, третье погружение.\n- Перекус, отдых, брифинг, четвертое погружение, где это возможно.\n- Ужин.\n\nПримеры маршрутов и расписания предназначены только для иллюстрации, а точный маршрут и посещаемые места могут меняться в зависимости от местных правил, опыта гостей, погоды и по усмотрению капитана.



День 3. Дайвинг у острова Small Brother

Сокровище среди рифов, Small Brother - это рай для опытных дайверов. \nВидимость - почти хрустальная. Течения бывают сильными, но именно они приносят к острову удивительную морскую жизнь. \n\nОстрова Brothers - самая северная часть морского заповедника Египта включает два острова, расположенных в 60 км от побережья и в 140 км к югу от Хургады. \n\nSmall Brother - чуть более 200 метров в длину, но здесь невероятная концентрация и разнообразие морской жизни. Можно исследовать нетронутый лес веерных кораллов, огромное множество жёстких и мягких кораллов, а также манящие гроты и нависающие скалы. Главная достопримечательность - изобилие пелагической фауны с регулярными (в зависимости от сезона) встречами акул-молотов, лисьих акул, серых рифовых акул и длиннокрылых акул.



День 4. Дайвинг у острова Big Brother

Big Brother - более крупный остров (на нём находится маяк, построенный в 1883 году) - 400 метров в длину и может похвастаться впечатляющим плато в юго-восточной части, усеянным коралловыми башнями.\n\nЭто место славится встречами с лисьими акулами и серыми рифовыми акулами.\n\n\nНа западной стороне Большого Брата лежат два впечатляющих затонувших корабля, расположенных почти вертикально прямо у рифа. Самый эффектный из них - Нумидия (Numidia), крупный грузовой пароход, затонувший в 1901 году. Сейчас он покоится у северной оконечности острова на глубине от 10 до 80 метров, покрыт мягкими кораллами и служит местом охоты крупных пелагических хищников. \n\n\nМеньшее по размеру судно - Аида (Aida), служившее снабженцем маячной службы и затонувшее в непогоду в 1957 году, лежит у северо-западной стороны острова на глубинах от 28 до 60 метров.




День 5. Дайвинг на рифе Daedalus

Изолированный риф посреди моря, с маяком на скале.\n\nКоралловые стены просто фантастические - риф буквально светится жизнью. \n\nТечения могут быть мощными, но именно они приносят к рифу крупную пелагику.\n\n\nРиф Daedalus - этот огромный риф каплевидной формы в центре Красного моря, в 80 км от берега и более чем в 300 км к югу от Хургады. Его легко узнать по маяку в зетровую полоску. \n\n\nРиф предлагает одни из самых удивительных погружений во всём Красном море. Отвесные стены покрыты густыми твёрдыми коралловыми образованиями. \n\nЗдесь часто проплывают губаны-наполеоны и черепахи, но не забывайте поглядывать и в синеву! \n\n\nДедалус - одно из тех мест, где может случиться что угодно. Здесь часто замечают длиннокрылых акул, серых рифовых акул и лисьих акул, но больше всего Дедалус славится акулами-молотами, которых в летние месяцы нередко можно увидеть крупными стаями в открытой воде. \n\n\nОгромные размеры этого рифа позволяют совершить здесь несколько погружений и не заскучать!




День 6. Дайвинг на рифе Elphinstone.

Настоящий магнит для дайверов! \n\nElphinstone - легенда Красного моря. Этот изолированный длинный риф, напоминающий по форме палец, лежит в открытом океане в 12 километрах от берега, между Port Ghalib и Marsa Alam. Из-за своего расположения и открытого характера здесь следует ожидать течений - они часто сильны и могут быть непредсказуемы, но вместе с ними приходит и вознаграждение. \n\nСеверное и южное плато покрыты твёрдыми и мягкими кораллами, а потрясающие стены уходят на глубину более 40 метров.\n\nДайвинг здесь может быть сложным и одновременно захватывающим. Летом регулярно встречаются серые рифовые акулы и губаны-наполеоны, а поздней осенью здесь нередко можно увидеть большое скопление молотоголовых и длиннокрылых акул.



День 7

2 погружения.\n\nПереход по направлению порта.



День 8

Прибытие в порт Хургада.\n\nСборы и завтрак.\n\nВысадка на берег и трансфер в аэропорт или отель. \n\nВозможна организация экскурсионной программы по вашему желанию.